


# MiDi

MA RÉGION, MES ENVIES



L'invité,  
Magyd Cherfi :  
« Il faut  
toujours  
un espoir »  
p. 16

DOSSIER

## À l'assaut des remparts !

Notre région possède de nombreuses cités protégées par des fortifications et de hautes murailles. Chacune recèle des histoires passionnantes : **MiDi** vous propose de (re)découvrir ces bijoux du patrimoine.

+ Tendances, mode, jardin, jeux...


**Reportage** : Plongée dans le musée des Amériques d'Auch, p. 12

**Histoire** : Le seul musée du catch d'Europe est... à Béziers, p. 22

LA DÉPÊCHE  
DU MIDI

Retrouvez votre  
**HOROSCOPE**  
en page 34





## Cités fortifiées

# Elles ont défié le temps

Très tôt, les hommes ont voulu protéger les leurs, leurs biens et leurs troupeaux de l'appétit des voisins. Aujourd'hui, dans notre région, remparts et fortifications sont mis en valeur un peu partout et racontent ces temps anciens et agités.

[ Texte : Sébastien Dubos et Alexandre Ferrer. Photos : Idriss Bigou-Gilles, Getty, archives DDM et DR ]

Is sont les témoignages directs des temps où la violence faisait rage et pouvait frapper aussi soudainement que la foudre. Vestiges de pierres, de briques, de galets et de mortier selon les modes de construction, plus ou moins conservés, ils ont succédé aux palissades en bois, qui furent les premières fortifications pour protéger femmes, enfants et troupeaux contre l'appétit du clan de la vallée voisine.

Aujourd'hui, ils sont un peu partout mis en valeur pour assurer le nécessaire passage de relais de l'Histoire. Et avec un peu d'imagination, du haut de la tour de Constance à Aigues-Mortes, l'œil rivé sur l'horizon, on se téléporte au temps de Saint-Louis. Ou empruntant le chemin de ronde, sur les remparts de la cité de Carcassonne, au lever du soleil, on se replonge dans les épopées cathares. Midi se promène entre les tours crénelées pour une visite guidée grandeur nature, qui pourra inspirer quelques futures escapades. On y découvrira aussi toute une vie artisanale, artistique et culturelle qui s'y est développée, protégée par les fortifications ou ce qu'il en reste.



La Couvertoirade | Aveyron

### AVEYRON

#### La Couvertoirade

#### Des pierres et des hommes

Il fallait un point d'eau, des terres cultivables à proximité pour assurer le ravitaillement. Les hommes ont trouvé sur place ces deux éléments et les premières traces apparaissent dès le XI<sup>e</sup> siècle. Les Templiers y organisent la vie autour des productions agricoles. Une fois ●●●





Lauzerte | Tarn-et-Garonne



Laressingle | Gers



l'ordre dissous, ils céderont leurs biens aux Hospitaliers. L'ensemble sera totalement fortifié au XIV<sup>e</sup> siècle. Des bandes de pillards écumant le Larzac. La vie y est rude en hiver, le soleil tape dur en été. Mais les hommes et les femmes résistent. Les guerres de Religion feront naître une nouvelle flambée de violence. Aujourd'hui, les remparts sont particulièrement bien mis en valeur. Se promener dans les ruelles est une invitation au voyage.

[www.lacouvertoirade.com](http://www.lacouvertoirade.com)

À VOIR AUSSI ➤ La Cavalerie et Sainte-Eulalie-de-Cernon

**PYRÉNÉES-ORIENTALES**

**Villefranche-de-Conflent**

**Le verrou**

Classé au patrimoine mondial de l'Unesco au titre des fortifications érigées par Sébastien Vauban, le site est unique. Par l'ampleur des travaux qui y ont été réalisés. Par l'ambiance aussi qu'on y ressent. Une impression qui se décline en trois dimensions, que l'on prenne un peu de hauteur pour avoir une vue d'ensemble, qu'on marche sur les remparts ou à l'intérieur de la cité. Sur les remparts, on sent ce souffle historique qui a forgé le cœur des hommes. Le génie de Vauban a été de s'appuyer sur l'existant et au fur et à mesure de la progression, on voit bien

ces témoignages successifs. Une étape incontournable, été comme hiver.

[www.villefranchedeconflent.fr](http://www.villefranchedeconflent.fr)

**LOT-ET-GARONNE**

**Vianne**

**De la place pour les jardins**

Des rues rectilignes et tracées au cordeau, une place qui était le cœur battant du village, une douceur de vivre aujourd'hui enviée : l'acte fondateur de la Bastide remonte au 21 septembre 1284 et Vianne a traversé le temps en conservant presque intact son patrimoine. Les remparts sont érigés avant la guerre de Cent ans, guerre pendant laquelle la cité passera aux mains des Anglais, puis des Français, le tout plusieurs fois, pour rester définitivement française à partir de 1442. Des Anglais on en croise beaucoup à la saison touristique (hors Covid). Ils viennent comme bien d'autres goûter à ce charme un peu étrange, un peu hors du temps. Il règne à Vianne une sérénité à part. Qui pourrait s'expliquer par la volonté des fondateurs de réserver, à l'intérieur des dix hectares entre les fortifications, une large place aux jardins.

[www.albret.tourisme.com](http://www.albret.tourisme.com)

**GERS**

**Laressingle**

**Plus petit village fortifié**

Les Anglais dans le Gers, c'est une longue histoire... Prenez Larressingle, la plus petite cité fortifiée de France : alors que les rois de France et d'Angleterre se disputent l'Aquitaine au XIII<sup>e</sup> siècle, l'abbé de Condom, qui est aussi le seigneur du village (grâce à un legs datant du X<sup>e</sup> siècle) a la bonne idée de se placer sous la double protection franco-anglaise ! L'ensemble du village est fortifié, un château fort est édifié (pour protéger Condom) et le roi d'Angleterre fournit les soldats pour protéger la petite cité. Les remparts d'une longueur de 270 mètres sont donc épargnés par la guerre de Cent Ans. Si le village passe un temps sous la férule des Ligueurs lors des guerres de Religion, il reste dans le giron des évêques de Condom jusqu'à la fin du XVII<sup>e</sup> siècle avant d'être progressivement abandonné... Il faudra attendre la première moitié du XX<sup>e</sup> siècle pour voir Larressingle renaître grâce au travail d'Édouard Mortier, duc de Trévise et à de généreux mécènes... américains ! Aujourd'hui, Larressingle

**AUDE**

**CARCASSONNE, LE MYTHE ABSOLU**

C'est l'exemple parfait. Celui que des millions de personnes viennent admirer. Celui que le monde entier nous envie. Immortalisée par les photographes, les peintres, adulée par les historiens, la cité de Carcassonne semble défier le temps et les siècles. On sent le poids de l'histoire, on y imagine la vie de ces hommes et de ces femmes qui y vivaient, qui y trouvaient refuge, qui s'y battaient aussi parfois.

Pour mieux se mettre dans l'ambiance, l'idéal est de monter à pied, en passant par le Pont Vieux, dont l'origine remonte à 1184. Il était à l'époque le seul moyen d'accéder à la cité. Réservée aujourd'hui aux piétons, on prend alors le temps de s'immerger totalement pour, patiemment, remonter aux origines.

[www.remparts-carcassonne.fr](http://www.remparts-carcassonne.fr)  
[www.audetourisme.com](http://www.audetourisme.com)


fait partie des plus beaux villages de France et porte désormais le surnom de «petite Carcassonne du Gers».

[www.tourisme-condom.com](http://www.tourisme-condom.com)

**LOZÈRE**

**La Garde-Guérin Vigie du canyon**

La Garde-Guérin c'est d'abord une tour de garde, haute de près de 20 mètres, dont le village tire son nom. Depuis le XII<sup>e</sup> siècle, il apparaît comme un lieu stratégique. Cet ensemble fortifié situé sur le chemin de Régordane surplombe les gorges du Chassezac. Dans une ambiance digne de certains paysages d'Écosse, on imagine, au Moyen-âge, les chevaliers «pariers» qui surveillaient les alentours avec une vision impressionnante. Ces hommes, égaux en droits et en devoirs, possédaient le village fortifié en co-seigneurie. Ils étaient chargés de l'entretien de la partie de la voie Régordane entre Villefort et La Bastide et de la protection des biens et des personnes qui empruntaient ce chemin.



Capdenac | Lot

La Garde-Guérin fut plusieurs fois attaquée par les Anglais, en partie détruite lors des guerres de Religion mais garde aujourd'hui un charme intemporel. Une vingtaine d'habitants vivent encore dans ce village qui compte des demeures classées parmi les plus belles de France.

[www.lagardeguerin.fr](http://www.lagardeguerin.fr)

À VOIR AUSSI ➤ La Malzieu

**LOT**

**Capdenac**

**Les Romains déjà**

Classées monuments historiques, les fortifications témoignent du lieu qui fut longtemps stratégique. Dès l'époque des Romains puis au fil de l'histoire plus ou moins agitée. Ici, peut-être plus qu'ailleurs, les hommes ont su s'appuyer sur les éléments naturels pour construire un site qu'on voulait ou espérait inexpugnable. Des falaises, une position dominante sur la vallée du Lot, il ne restait qu'à défendre un côté plus faible et qui fera l'objet de toutes les attentions de la part des différents architectes militaires. Le village est classé parmi les plus beaux de France et le processus de réhabilitation a permis de sauvegarder de nombreux témoignages. À commencer par le donjon, majestueux, qui date du XIII<sup>e</sup> siècle. C'est par là que doit commencer la visite. Le site résume à lui seul toute la puissance qui émanait de Capdenac-le-Haut à l'apogée de ses fortifications.

[www.tourisme-figeac.com](http://www.tourisme-figeac.com)

**TARN-ET-GARONNE**


**Lauzerte**

**À la vue de tous**


Son nom résume à lui seul toute la philosophie de ce village et son histoire. Tiré du latin «lucerna» pour lampe, il désigne une position idéale et visible de loin comme une lumière. C'est à la fin du XII<sup>e</sup> siècle que le comte de Toulouse, qui y possédait déjà un château, décide



Carcassonne | Aude



Villefranche-de-Conflent | Pyrénées-Orientales



Vianne | Lot-et-Garonne





Minerve | Hérault

de bâtir une cité fortifiée sur cette colline du Quercy, histoire de voir arriver l'ennemi de loin... Grâce à de nombreuses libertés consenties aux nouveaux arrivants, le succès et l'urbanisation du site sont immédiats. Cité commerçante, peuplée, riche et étape des pèlerins de Compostelle, Lauzerte est alors un incontournable qui fera malheureusement les frais des querelles franco-anglaises, comme en témoigne l'état de ses remparts... Ce qui n'empêchera pas ses habitants et commerçants de s'adonner à l'usure avec les Anglais ! Durement éprouvée par les guerres de Religion, Lauzerte perd son statut de cours royale au XVI<sup>e</sup> siècle... Ne manquez pas d'y aller faire un tour, les demeures anciennes, de style gothique ou d'époque Renaissance, rappellent que la cité fut un paradis pour riches magistrats et marchands prospères.

[www.quercy-sud-ouest.com](http://www.quercy-sud-ouest.com)

## ARIÈGE

### Camon

#### Abbaye et château

Tout commence en 778, puisque la légende veut que ce soit Charlemagne qui, au retour de Roncevaux, fit construire un monastère et une église. L'abbaye va prospérer pour devenir simple prieuré de Lagrasse. Mais, comme la plupart des villages de la vallée de l'Hers, Camon fut détruit par l'inondation provoquée par la rupture du barrage de Puivert. Le village fut alors reconstruit à l'image des forteresses royales et devint la forteresse du méandre. Philippe de Lévis, nommé prieur de Camon au début du XVI<sup>e</sup> siècle, va profondément marquer le village, son église et son abbaye. C'est par l'ancienne porte voûtée de l'église que l'on pénètre aujourd'hui dans Camon pour découvrir son passé religieux et ses maisons aux tuiles romanes. Également appelé le vil-

lage aux cent rosiers, Camon se pare, dès le mois de mai, d'une multitude de roses. Ce fleurissement magnifique est mis à l'honneur lors de la fête des roses qui a lieu chaque année le troisième dimanche de mai.

[www.camon09.org](http://www.camon09.org)

À VOIR AUSSI Le Carla-Bayle

## HAUTE-GARONNE

### Toulouse

#### Ceinture de brique

Toulouse fut une ville fortifiée ! Bon, il faut remonter loin... très loin... au I<sup>er</sup> siècle de notre ère ! Un premier rempart monumental est élevé par les Romains vers 30 autour de la ville nouvelle de Tolosa. Ce rempart de prestige, sans fonction militaire, montre l'importance de la jeune colonie romaine. Le rempart est agrandi et complété par des tours défensives jusqu'au XIII<sup>e</sup> siècle. Il est alors détruit par... Simon de Montfort, toujours lui, lors des croisades contre les Cathares. La guerre de Cent ans dans un premier temps et la menace espagnole avec l'empereur Charles Quint au XVI<sup>e</sup> siècle vont pousser les Toulousains à reconstruire des remparts. Les aménagements urbains du XIX<sup>e</sup> siècle ont pour conséquence la démolition de la plupart des éléments du rempart, qui a aujourd'hui presque entièrement disparu. On peut néanmoins en voir certaines traces dans le jardin Raymond IV, quartier Saint-Cyprien.

[www.archives.toulouse.fr](http://www.archives.toulouse.fr)

## HAUTES-PYRÉNÉES


### Sarrancolin

#### Discret témoignage

Dans les Hautes-Pyrénées, les seuls vestiges du temps des grandes batailles sont les châteaux forts comme Lourdes ou Mauvezin. Ils témoignent des agitations



Toulouse | Haute-Garonne



Sarrancolin | Hautes-Pyrénées



Camon | Ariège

guerrières qui ont secoué ce secteur. On sait que des villes comme Tarbes ou Bagnères-de-Bigorre ont été fortifiées, mais il ne reste que de rares souvenirs, le temps ayant fait son œuvre quand ce ne fut pas le désir de modernisme. Il existe cependant

## GARD

### AIGUES-MORTES, CRÉÉE PAR UN ROI

C'est la seule ville française créée par un roi et la plus orientale des bastides : Aigues-Mortes, chef-d'œuvre de Saint-Louis, a vu le jour en 1240 quand ce dernier a décidé qu'il lui fallait un port sur la Méditerranée, notamment pour développer le commerce avec l'Italie et l'Orient. C'est d'ailleurs de là qu'il partira pour ses croisades en 1248 et en 1270 avec une armée de 60 000 hommes et une flotte de 1 800 navires ! Dernière croisade qui lui sera fatale...

Aigues-Mortes, ceinturée par des remparts de 1643 mètres autour de cinq tours (dont la fameuse Tour Constance) et dix portes, offre une vue imprenable sur les salins, les étangs, les prés, les canaux et les marais... La Tour Carbonnière, en plein marais, représentait l'avant-garde de l'enceinte, pour protéger la cité de toute invasion par voie terrestre. On peut toujours la visiter. Si on a coutume de dire que Saint-Louis est à l'origine de la ville, c'est son fils - Philippe II le Hardy - qui a fait bâtir les remparts, les tours et les portes... achevés en 1303. Incontournables : l'église gothique Notre-Dame-des-Sablons et deux édifices baroques : la chapelle des Pénitents Blancs et des celle Pénitents Gris.

[www.ot-aiguesmortes.com](http://www.ot-aiguesmortes.com)

[www.aigues-mortes-monument.fr](http://www.aigues-mortes-monument.fr)



Puycelsi | Tarn



Aigues-Mortes | Gard

à Sarrancolin un village au passé médiéval bien ancré. Et bien remis en valeur. En passant par la porte Quitterie, érigée au XVI<sup>e</sup> siècle, on imagine ce qu'ont pu être les défenses d'alors. Là aussi, on fit plus qu'entendre ferrailer les Anglais pendant la guerre de Cent ans. La vallée d'Aure comme toute la région a pu connaître quelques poussées de violence et il faisait bon se réfugier derrière les grosses pierres. L'exemple de Sarrancolin est intéressant parce que de bourg traversé par les adeptes de sports d'hiver ou d'été, le village a su s'appuyer sur les restes de son patrimoine pour devenir une halte à recommander.

[www.sarrancolin.fr](http://www.sarrancolin.fr)

## TARN

### Puycelsi

#### Perchée sur le piton

Près d'un kilomètre de remparts et l'une des plus belle vue de la région ! Toisant la vallée de la Vère et la forêt de la Grésigne, Puycelsi est une merveille du Tarn, à quelques minutes des gorges de l'Aveyron. Fondé avant l'an Mil par les moines de l'abbaye d'Aurillac et fidèle au Comte de Toulouse, Puycelsi repoussa successivement les croisés acharnés à décimer les Cathares, l'envahisseur anglais puis les troupes protestantes. Village imprenable, planté sur son éperon rocheux, il faut imaginer au temps des assauts médiévaux, la piétaille gravissant la pente en armure et qui recevait flèches et huile bouillante en guise de cadeau de bienvenue ! Simon de Montfort puis son frère Guy, s'y sont cassé les dents... Désormais on peut y accéder en voiture, en moto ou à vélo... et c'est beaucoup plus simple.

Dans les rues, on trouve aujourd'hui de nombreuses maisons du XV<sup>e</sup> siècle, des

petits jardins mi-clos et des passages étroits. Certaines maisons gothiques de Puycelsi ont accueilli les capitaines-gouverneurs de la forêt de la Grésigne, qui fut jadis, une forêt royale avec ses 3 000 ha de châtaigniers et de chênes rouvres. À ne pas manquer, l'église Saint-Corneille, bâtie au XIV<sup>e</sup> siècle et qui abrite un étonnant plafond bleu décoré de feuilles d'acanthe et de scènes de la Passion du Christ.

[www.tourisme-vignoble-bastides.com](http://www.tourisme-vignoble-bastides.com)

## HÉRAULT

### Minerve

#### Esprit de résistante

Elle surgit de nulle part, sur son rocher, au milieu du causse, protégée par les gorges de la Cesse et du Brian... La cité de Minerve semble défier les forces de la nature depuis des siècles. Capitale historique du Minervois et ancien bastion du Catharisme, Minerve fut en partie détruite en 1210 par Simon de Montfort. Il reste peu de vestiges du village fortifié de cette époque guerrière à l'exception de la candela, une tour octogonale. Le village possède une charmante église du XII<sup>e</sup> siècle jouxtant un musée sur l'histoire des Cathares.

La guerre de Cent ans puis la rébellion des ducs de Montmorency contre le pouvoir royal n'arrangent rien... Au XVII<sup>e</sup> siècle, Minerve n'est plus qu'une modeste seigneurie appartenant au domaine royal et cédée successivement à différents nobles... Pauvre et isolé, le village tombe même dans l'oubli au XIX<sup>e</sup> siècle... Il faudra attendre le XX<sup>e</sup>, avec la construction de routes et d'un viaduc, pour voir arriver de nombreux touristes. Il faut bien avouer que Minerve a de quoi séduire avec ses jardins en terrasse et ses ruelles caladées.

[www.minervois-caroux.com](http://www.minervois-caroux.com)